Постановление КМ РТ от 15 февраля 2010 г. N 79 "Об отнесении к объектам культурного наследия регионального (республиканского) значения в виде достопримечательного места культурного слоя города Казани" (с изменениями и дополнениями)

С изменениями и дополнениями от:

С изменениями и дополнениями от:

30 сентября 2010 г.

В целях обеспечения сохранения и государственной охраны культурного (археологического) слоя исторического поселения Казань Кабинет Министров Республики Татарстан постановляет:

1. Отнести к объектам культурного наследия регионального (республиканского) значения в виде достопримечательных мест:

"Культурный слой исторического центра города Казани XI-XVIII веков" в границах согласно приложениям N 1 и N 2;

"Культурный слой слобод Заречья города Казани XV-XVIII веков" в границах согласно приложениям N 3 и N 4;

"Культурный слой Кизической слободы города Казани XVII-XVIII веков" в границах согласно приложениям N 5 и N 6;

"Культурный слой Ново-Татарской слободы города Казани XVII-XVIII веков" в границах согласно приложениям N 7 и N 8.

2. Министерству культуры Республики Татарстан в установленном порядке представить в месячный срок в Федеральную службу по надзору за соблюдением законодательства в области охраны культурного наследия документы для включения объектов культурного наследия регионального (республиканского) значения, указанных в пункте 1 настоящего постановления, в Единый государственный реестр объектов культурного наследия (памятников истории и культуры) народов Российской Федерации.

3. Контроль за исполнением настоящего постановления возложить на Министерство культуры Республики Татарстан.

Премьер-министр
Республики Татарстан Р.Н. Минниханов

Информация об изменениях: *Постановлением КМ РТ от 30 сентября 2010 г. N 774 настоящее приложение изложено в новой редакции*
См. текст приложения в предыдущей редакции

Приложение N 1
к постановлению КМ РТ
от 15 февраля 2010 г. N 79

Границы достопримечательного места регионального (республиканского) значения "Культурный слой исторического центра города Казани XI-XVIII веков"

С изменениями и дополнениями от:

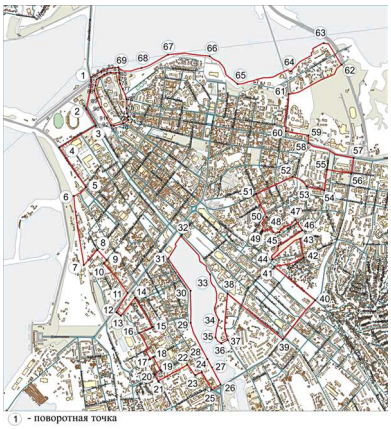

Руководитель Аппарата Кабинета
Министров Республики Татарстан Ш.Х. Гафаров

Информация об изменениях: *Постановлением КМ РТ от 30 сентября 2010 г. N 774 настоящее приложение изложено в новой редакции*
См. текст приложения в предыдущей редакции

Приложение N 2
к постановлению КМ РТ
от 15 февраля 2010 г. N 79

Картографическое описание границы территории достопримечательного места регионального (республиканского) значения "Культурный слой исторического центра города Казани XI-XVIII веков"

С изменениями и дополнениями от:

С изменениями и дополнениями от:

30 сентября 2010 г.

Настоящее картографическое описание является описанием границы территории достопримечательного места регионального (республиканского) значения "Культурный слой исторического центра города Казани XI-XVIII веков" (приложение N 1 к постановлению Кабинета Министров Республики Татарстан от 30.09.2010 N 774).

Граница территории достопримечательного места регионального (республиканского) значения "Культурный слой исторического центра города Казани XI-XVIII веков" проходит:

Вахитовский район г. Казани

По береговой линии, огибая Тайницкую башню (исключая границы территории государственного учреждения "Государственный историко-архитектурный и художественный музей-заповедник "Казанский Кремль" (поворотные точки N 70-93) по направлению с севера на запад, поворот на юго-запад (поворотная точка N 1 - далее "п.т. N ...") по улице Ярмарочной до площади Тысячелетия (п.т. N 2), следуя по оси площади Тысячелетия до поворота на запад по оси улицы Ташаяк (п.т. N 3) до линии железнодорожных дорог (п.т. N 4-6), поворот на юг вдоль линии железной дороги до пересечения с улицей М. Межлаука (п.т. N 7), поворот на северо-восток, следуя по оси улицы М. Межлаука до домовладения N 40 по улице М. Межлаука (п.т. N 8), поворот на юго-восток по внутриквартальной границе домовладения N 40 по улице Г. Камала до пересечения с

осью улицы Г. Камала (п.т. N 9), поворот на юго-запад до домовладения N 41 по улице Г. Камала (п.т. N 10), поворот на юго-восток по внутриквартальному безымянному переулку (по границе домовладений N 41 по улице Г. Камала - N 52 по улице Татарстан) до пересечения с осью улицы Татарстан (п.т. N 11), по оси улицы Татарстан поворот на юго-запад до домовладения N 53 по улице Татарстан (п.т. N 12), огибая квартал (домовладения N 53, 51, 47, 45, 13 по улице Татарстан) (п.т. N 13) с запада на восток до пересечения с осью улицы И. Гаспринского (п.т. N 14). По оси улицы И. Гаспринского до пересечения с осью улицы Ахтямова (п.т. N 15), поворот на запад вдоль оси улицы Ахтямова до пересечения с улицей К. Тинчурина (п.т. N 16), по оси улицы К. Тинчурина до пересечения с переулком Красного Пожарника (п.т. N 17), поворот по оси переулка Красного Пожарника до пересечения с улицей Сайдашева, поворот на восток вдоль оси улицы Сайдашева (п.т. N 18) до пересечения с улицей Красного Пожарника, вдоль оси улицы Красного Пожарника до пересечения с улицей Фатхуллина (п.т. N 19), поворот на запад по оси улицы Фатхуллина до пересечения с улицей Производственной (п.т. N 20), по оси улицы Производственной, огибая домовладение N 15 по улице Фатхуллина (п.т. N 21), поворот на восток до пересечения с улицей С. Садыковой (п.т. N 22), вдоль оси улицы С. Садыковой (п.т. N 23) до пересечения с улицей Г. Тукая (п.т. N 24), поворот на юго-восток вдоль оси улицы Г. Тукая до границы домовладения N 109 (п.т. N 25), поворот на восток вдоль оси южной границы домовладений N 109, 109а до береговой линии озера Кабан (п.т. N 26), вдоль береговой линии озера Кабан до улицы Татарстан (п.т. N 27-31).

По береговой линии озера Кабан (п.т. N 32) параллельно улице М. Салимжанова, включая домовладения N 24, 26, 28, 28а, 30, 34 (п.т. N 33-35) до границы домовладения N 58 (п.т. N 36), поворот на север по оси улицы Задне-Хади Такташа (п.т. N 37), по оси улицы Задне-Хади Такташа до пересечения с улицей М. Салимжанова (п.т. N 38), по оси улицы М. Салимжанова до пересечения с улицей Эсперанто (п.т. N 39), поворот на северо-восток вдоль оси улицы Эсперанто до пересечения с улицей Тихомирнова (п.т. N 40), поворот на северо-запад по оси улицы Тихомирнова до пересечения с улицей Калинина (п.т. N 41).

По улице Калинина поворот на восток по оси улицы Калинина, включая домовладения четной и нечетной стороны, до пересечения с переулком Горным (п.т. N 42) и осью улицы Зеленой (п.т. N 43) по естественным границам, образованным оврагами с севера осью улицы Роща Фрунзе (п.т. N 44), с юга - переулком Горным.

С пересечения улицы Калинина и улицы Роща Фрунзе (п.т. N 44) поворот на северо-восток по оси улицы Роща Фрунзе (п.т. N 45) до пересечения с улицей Айвазовского (п.т. N 46), поворот на северо-запад по оси улицы Айвазовского до пересечения с улицей Низенькой (п.т. N 47), поворот на юго-запад по оси улицы Низенькой до пересечения с улицей Овражной (п.т. N 48), поворот на запад по оси улицы Овражной до пересечения с улицей Щепкина (п.т. N 49), поворот на северо-восток по оси улицы Щепкина до пересечения с улицей Маяковского (п.т. N 50). По оси улицы Маяковского до пересечения с улицей Бутлерова (п.т. N 51), поворот на северо-восток по оси улицы Бутлерова до пересечения с улицей Волкова (п.т. N 52), поворот на юго-восток по оси улицы Волкова до пересечения с улицей Груздева (п.т. N 53), по оси улицы Груздева до пересечения с улицей Чехова (п.т. N 54), поворот на север по оси улицы Чехова (четная сторона домовладений) до домовладения N 4 по улице Чехова (п.т. N 55), поворот на восток по границе между домовладениями N 3 по улице Чехова и N 1 по улице Шмидта, ориентир - ось улицы Академической, до пересечения с улицей Вишневского (п.т. N 56), поворот на север по оси улицы Вишневского до пересечения с улицей Н. Ершова (п.т. N 57), поворот на запад по оси улицы Н. Ершова - улицы К. Маркса до домовладения N 69 по улице К. Маркса (п.т. N 58), поворот на север, огибая домовладения N 69, 65 по улице К. Маркса (п.т. N 59), поворот на запад до пересечения с осью улицы Толстого (п.т. N 60), поворот на север по оси улицы Толстого до пересечения с улицей Поперечно-Подлужной (п.т. N 61), поворот на восток до пересечения с осью улицы Вишневского - улицы Ф. Амирхана (п.т. N 62), поворот на север по оси улицы Ф. Амирхана до левого берега реки Казанки (п.т. N 63), поворот на запад по левому берегу реки Казанки (п.т. N 64-69) до пересечения с улицей Ярмарочной (п.т. N 1).

Таблица поворотных точек границ территории объекта культурного наследия достопримечательного места регионального (республиканского) значения "Культурный слой исторического центра города Казани XI-XVIII веков"

N точки	Координаты точки в местной системе координат (МСК)		Координаты точки во всемирной геодезической системе координат 1984 года (WGS-84)	
	X	Y	Северная широта B	Восточная долгота L
1	1006,1	-1087,81	55° 48' 05.10"	49° 06' 06.91"
2	628,9	-1163,88	55° 47' 52.90"	49° 06' 02.54"
3	414,81	-1047,05	55° 47' 45.98"	49° 06' 09.25"
4	157,15	-1474,7	55° 47' 37.64"	49° 05' 04.71"
5	-317,77	-1138,71	55° 47' 22.29"	49° 06' 04.00"
6	-428,26	-128,7	55° 47' 18.72"	49° 07' 01.96"
7	-1245,7	-1139,61	55° 46' 52.29"	49° 06' 03.95"
8	-1079,96	-990,18	55° 46' 57.65"	49° 06' 12.52"
9	-1201,32	-881,5	55° 46' 53.72"	49° 06' 18.76"
10	-1245,7	-919,36	55° 46' 52.29"	49° 06' 16.59"
11	-1615,38	-610,89	55° 46' 40.33"	49° 06' 34.29"
12	-1829,11	-757,61	55° 46' 33.42"	49° 06' 25.87"
13	-1862,62	-711,42	55° 46' 32.34"	49° 06' 28.52"
14	-1647,35	-527,57	55° 46' 39.30"	49° 06' 39.07"
15	-2006,89	-325,62	55° 46' 27.68"	49° 06' 50.65"
16	-2079,8	-492,25	55° 46' 25.32"	49° 06' 41.09"
17	-2393,51	-345,54	55° 46' 15.17"	49° 06' 49.51"
18	-2376,31	-314,75	55° 46' 15.73"	49° 06' 51.27"
19	-2532,35	-234,15	55° 46' 10.69"	49° 06' 55.89"
20	-2570,39	-304,79	55° 46' 09.46"	49° 06' 51.84"
21	-2660,23	-284,64	55° 46' 06.55"	49° 06' 53.00"
22	-2458,27	96,42	55° 46' 13.08"	49° 07' 14.86"
23	-2589,59	180,64	55° 46' 08.83"	49° 07' 19.69"
24	-2561,51	263,05	55° 46' 09.74"	49° 07' 24.41"
25	-2777,51	393,11	55° 46' 02.75"	49° 07' 31.87"
26	-2714,72	507,93	55° 46' 04.78"	49° 07' 38.46"
27	-2500,53	389,71	55° 46' 11.71"	49° 07' 31.68"
28	-2401,78	341,04	55° 46' 14.90"	49° 07' 28.89"
29	-2060,62	164,4	55° 46' 25.94"	49° 07' 18.76"
30	-1582,45	131,3	55° 46' 41.40"	49° 07' 16.87"

31	-1182,79	-132,95	55° 46' 54.32"	49° 07' 01.71"
32	-912,36	25,6	55° 47' 03.06"	49° 07' 10.81"
33	-1374,56	381,41	55° 46' 48.12"	49° 07' 31.22"
34	-1906,35	471,18	55° 46' 30.92"	49° 07' 36.36"
35	-2102,31	435,39	55° 46' 24.59"	49° 07' 34.30"
36	-2189,14	498,17	55° 46' 21.78"	49° 07' 37.90"
37	-2151,07	580,78	55° 46' 23.01"	49° 07' 42.64"
38	-1613,7	581,36	55° 46' 40.38"	49° 07' 42.69"
39	-2155,58	1239,18	55° 46' 22.86"	49° 08' 20.41"
40	-1680,23	1630,28	55° 46' 38.22"	49° 08' 42.86"
41	-1280,39	1146,25	55° 46' 51.15"	49° 08' 15.10"
42	-1174,19	1496,86	55° 46' 54.58"	49° 08' 35.22"
43	-945,02	1450,9	55° 47' 01.99"	49° 08' 32.59"
44	-1175,06	1129,4	55° 46' 54.56"	49° 08' 14.14"
45	-1023,81	1225,4	55° 46' 59.45"	49° 08' 19.65"
46	-843,05	1477,17	55° 47' 05.29"	49° 08' 34.10"
47	-710,82	1393,85	55° 47' 09.57"	49° 08 29.32"
48	-859,35	1200,94	55° 47' 04.77"	49° 08' 18.25"
49	-845,76	987,57	55° 47' 05.21"	49° 08' 06.01"
50	-692,02	1045,43	55° 47' 10.18"	49° 08' 09.33"
51	-398,55	916,03	55° 47' 19.67"	49° 08' 01.91"
52	-186,36	1370,66	55° 47' 26.53"	49° 08' 28.01"
53	-317,95	1536,94	55° 47' 22.27"	49° 08' 37.54"
54	-349,65	1735,27	55° 47' 21.24"	49° 08' 48.92"
55	-99,06	1773,67	55° 47' 29.34"	49° 08' 51.14"
56	-147,96	2057,14	55° 47' 27.76"	49° 09' 07.40"
57	60,34	2089,74	55° 47' 34.49"	49° 09' 09.28"
58	223,17	1545,99	55° 47' 39.76"	49° 08' 38.08"
59	312,83	1567,73	55° 47' 42.66"	49° 08' 39.33"
60	353,59	1285,17	55° 47' 43.99"	49° 08' 23.11"
61	799,25	1321,39	55° 47' 58.40"	49° 08' 25.20"
62	1148,65	1945,75	55° 48' 09.68"	49° 09' 01.05"
63	1420,62	1737,45	55° 48' 18.48"	49° 08' 49.10"
64	1068,96	1339,51	55° 47' 07.12"	49° 08' 26.25"
65	925,59	703,92	55° 48' 02.49"	49° 07' 49.76"
66	1257,33	365,76	55° 48' 13.22"	49° 07' 30.35"
67	1275,44	-146,84	55° 48' 13.81"	49°07' 0.93"

68	1112,43	-439,73	55° 48' 08.54"	49° 06' 44.11"
69	1121,48	-747,65	55° 48' 08.83"	49° 06' 26.44"
70	458,68	-647,67	55° 47' 47.415"	49° 6' 32.051"
71	490,87	-623,4	55° 47' 48.455"	49° 6' 33.444"
72	505,64	-623,73	55° 47' 48.933"	49° 6' 33.425"
73	524,55	-604,27	55° 47' 49.544"	49° 6' 34.542"
74	545,33	-619,1	55° 47' 50.216"	49° 6' 33.691"
75	581,57	-626,95	55° 47' 51.388"	49° 6' 33.240"
76	749,18	-636,55	55° 47' 56.808"	49° 6' 32.689"
77	888,52	-701,54	55° 48' 1.313"	49° 6' 28.959"
78	962	-731,5	55° 48' 3.689"	49° 6' 27.239"
79	1013,06	-739,96	55° 48' 5.340"	49° 6' 26.753"
80	1055,9	-754,31	55° 48' 6.725"	49° 6' 25.929"
81	1071,13	-801,87	55° 48' 7.217"	49° 6' 23.199"
82	1070,94	-847,57	55° 48' 7.211"	49° 6' 20.575"
83	1065,39	-871,7	55° 48' 7.032"	49° 6' 19.190"
84	1016,18	-967,63	55° 48' 5.440"	49° 6' 13.684"
85	996,08	-988,91	55° 48' 4.790"	49° 6' 12.462"
86	968,92	-980,72	55° 48' 3.912"	49° 6' 12.932"
87	896,95	-1025,11	55° 48' 1.585"	49° 6' 10.385"
88	850,39	-1030,88	55° 48' 0.079"	49° 6' 10.053"
89	738,74	-995,86	55° 47' 56.469"	49° 6' 12.064"
90	635,92	-950,37	55° 47' 53.145"	49° 6' 14.676"
91	494,69	-867,07	55° 47' 48.579"	49° 6' 192.458"
92	392,28	-806,64	55° 47' 45.267"	49° 6' 22.927"
93	395,5	-782,21	55° 47' 45.372"	49° 6' 24.329"

Руководитель Аппарата Кабинета
Министров Республики Татарстан Ш.Х. Гафаров

Информация об изменениях: *Постановлением КМ РТ от 30 сентября 2010 г. N 774 настоящее приложение изложено в новой редакции*
См. текст приложения в предыдущей редакции

Приложение N 3
к постановлению КМ РТ
от 15 февраля 2010 г. N 79

Границы достопримечательного места регионального (республиканского) значения "Культурный слой слобод Заречья города Казани XVII-XVIII веков"

С изменениями и дополнениями от:

С изменениями и дополнениями от:

30 сентября 2010 г.

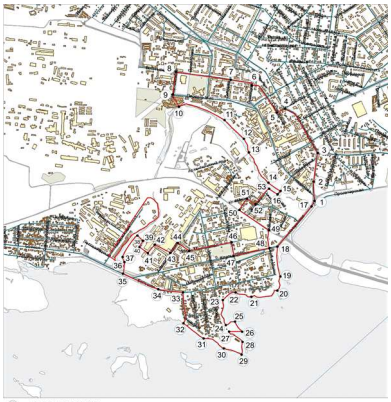

1 - поворотная точка

Руководитель Аппарата Кабинета
Министров Республики Татарстан Ш.Х. Гафаров

Информация об изменениях: *Постановлением КМ РТ от 30 сентября 2010 г. N 774 настоящее приложение изложено в новой редакции*
См. текст приложения в предыдущей редакции

Приложение N 4
к постановлению КМ РТ
от 15 февраля 2010 г. N 79

Картографическое описание границы территории достопримечательного места регионального (республиканского) значения "Культурный слой слобод Заречья города Казани XVII-XVIII веков"

С изменениями и дополнениями от:

С изменениями и дополнениями от:

30 сентября 2010 г.

Настоящее картографическое описание является описанием границы территории достопримечательного места регионального (республиканского) значения "Культурный слой слобод Заречья города Казани XVII-XVIII веков" (приложение N 3 к постановлению Кабинета Министров Республики Татарстан от 30.09.2010 N 774).

Граница территории достопримечательного места регионального (республиканского) значения "Культурный слой слобод Заречья города Казани XVII-XVIII веков" проходит:

Кировский район г. Казани

От угла пересечения улицы Краснококшайской и улицы Несмелова (поворотная точка N 1 - далее "п.т. N ..."), поворот на северо-восток по оси улицы Краснокошайской (п.т. N 2-3) до пересечения с улицей Алафузова (п.т. N 4), поворот на юго-запад по оси улицы Алафузова до

пересечения с улицей Слободской (п.т. N 5), поворот на северо-запад по оси улицы Слободской до пересечения с улицей 25-го Октября (п.т. N 6), по оси улицы 25-го Октября (п.т. N 7) до пересечения с улицей Богатырева (п.т. N 8), поворот на юг по оси улицы 25-го Октября до пересечения с улицей Первого Мая (п.т. N 9), поворот на юг (п.т. N 10) вдоль берега старицы реки Казанки (п.т. N 11-14) до пересечения с улицей Иовлева (п.т. N 15), поворот на юго-запад по оси улицы Иовлева до пересечения с улицей Кожевенной (п.т. N 16), поворот на юго-восток по оси улицы Кожевенной до пересечения с улицей Несмелова, поворот на северо-запад по оси улицы Несмелова до пересечения с улицей Краснококшайской (п.т. N 17).

От угла пересечения улицы Бишбалта (К. Цеткин) с улицей Серп и Молот (п.т. N 18), поворот на юг по оси улицы Серп и Молот до береговой линии реки Волги (п.т. N 19), поворот на запад по береговой линии реки Волги (п.т. N 20-31) до пересечения с осью улицы Казахской (п.т. N 32), поворот на север по оси улицы Казахской до пересечения с улицей Большой (п.т. N 33), поворот на запад по оси улицы Большой (п.т. N 34) до пересечения с улицей Боевой (п.т. N 35), поворот на север вдоль старицы реки Казанки (п.т. N 36-37) до границ домовладения N 3 по улице Адмиралтейской (п.т. N 38), огибая северную границу домовладения N 3 по улице Адмиралтейской, между домовладением N 3 по улице Адмиралтейской и промышленной зоной (п.т. N 39-42) до пересечения с осью улицы Адмиралтейской (п.т. N 43), поворот на северо-восток по оси улицы Адмиралтейской до пересечения с улицей Мало-Московской (п.т. N 44), поворот на восток по оси улицы Мало-Московской (п.т. N 45) до пересечения с улицей Урицкого (п.т. N 46), поворот на юг по оси улицы Урицкого до пересечения с улицей Бишбалта (К. Цеткин) (п.т. N 47), поворот на восток по оси улицы Бишбалта (К. Цеткин) до пересечения с улицей Серп и Молот (п.т. N 48), поворот на север в продолжение оси улицы Серп и Молот с ориентиром на ось улицы Иовлева вдоль границ домовладений N 6, 8 до пересечения с железнодорожными путями (п.т. N 49), поворот на северо-запад по оси железнодорожных путей до железнодорожной станции Адмиралтейская Слобода (п.т. N 50), поворот на северо-запад по оси улицы Жуковка до пересечения с улицей Кожевенной (п.т. N 51-52), поворот на восток по оси улицы Кожевенной (п.т. N 53) до пересечения с улицей Несмелова (п.т. N 17), поворот на юго-запад по оси улицы Несмелова до пересечения с улицей Бишбалта (К. Цеткин) и улицей Серп и Молот (п.т. N 18).

Квартал, локализуемый улицами Лесозаводской, Набережной, железнодорожными путями, старицей реки Казанки.

Таблица поворотных точек границ территории объекта культурного наследия достопримечательного места регионального (республиканского) значения "Культурный слой слобод Заречья города Казани XVII-XVIII веков"

N точки	Координаты точки в местной системе координат (МСК)		Координаты точки во всемирной геодезической системе координат 1984 года (WGS-84)	
	X	Y	Северная широта B	Восточная долгота L
1	1336,87	-2757,47	55° 48' 15.775"	49° 04' 31.053"
2	1483,84	-2785,19	55° 48' 20.527"	49° 04' 29.458"
3	1779,22	-2753	55° 48' 30.078"	49° 04' 31.297"
4	2231,5	-3067,69	55° 48' 44.697"	49° 04' 13.215"
5	2185,01	-3154,41	55° 48' 43.192"	49° 04' 08.237"
6	2455	-3404,73	55° 48' 51.917"	49° 03' 53.853"
7	2497,01	-3619,29	55° 48' 53.271"	49° 03' 41.531"
8	2570,86	-4146,75	55° 48' 55.646"	49° 03' 11.238"

9	2368,81	-4178,93	55° 48' 49.112"	49° 03' 09.400"
10	2232,93	-4129,76	55° 48' 44.720"	49° 03' 12.230"
11	2125,83	-3704,58	55° 48' 41.267"	49° 03' 36.648"
12	1921,72	-3485,37	55° 48' 34.672"	49° 03' 49.243"
13	1790,93	-3412,06	55° 48' 30.445"	49° 03' 53.457"
14	1481,93	-3253,76	55° 48' 20.457"	49° 04' 02.557"
15	1402,31	-3128,48	55° 48' 17.885"	49° 04' 09.752"
16	1364,76	-3157,99	55° 48' 16.670"	49° 04' 08.059"
17	1242,64	-2804,68	55° 48' 12.728"	49° 04' 28.346"
18	835,71	-3157,54	55° 47' 59.564"	49° 04' 08.102"
19	458,77	-3124,01	55° 47' 47.377"	49° 04' 10.039"
20	368,32	-3194,19	55° 47' 44.451"	49° 04' 06.014"
21	336,64	-3409,73	55° 47' 43.422"	49° 03' 53.644"
22	388,83	-3559,35	55° 47' 45.107"	49° 03' 45.055"
23	334,32	-3675,33	55° 47' 43.342"	49° 03' 38.400"
24	50,86	-3661,41	55° 47' 34.177"	49° 03' 39.210"
25	99,57	-3575,59	55° 47' 35.753"	49° 03' 44.134"
26	-0,17	-3495,56	55° 47' 32.530"	49° 03' 48.731"
27	-2,26	-3635,47	55° 47' 32.460"	49° 03' 40.701"
28	-85,08	-3501,46	55° 47' 29.785"	49° 03' 48.395"
29	-228,13	-3507,48	55° 47' 25.159"	49° 03' 48.055"
30	-173,92	-3697,21	55° 47' 26.908"	49° 03' 37.165"
31	-72,28	-3870,08	55° 47' 30.190"	49° 03' 27.240"
32	118,96	-4059,81	55° 47' 36.369"	49° 03' 16.342"
33	388,95	-4093,24	55° 47' 45.098"	49° 03' 14.411"
34	408,52	-4310,07	55° 47' 45.725"	49° 03' 01.965"
35	580,65	-4701,41	55° 47' 51.279"	49° 03' 39.494"
36	675,5	-4656,4	55° 47' 54.347"	49° 02' 42.073"
37	732,72	-4695,55	55° 47' 56.196"	49° 02' 39.822"
38	955,58	-4552,2	55° 48' 03.407"	49° 02' 48.039"
39	898,36	-4488,96	55° 48' 01.558"	49° 02' 51.672"
40	844,15	-4523,59	55° 47' 59.804"	49° 02' 49.687"
41	782,41	-4425,72	55° 47' 57.811"	49° 02' 55.308"
42	866,73	-4368,49	55° 48' 0.539"	49° 02' 58.589"
43	770,36	-4229,96	55° 47' 57.427"	49° 03' 06.546"
44	896,74	-4148,13	55° 48' 01.515"	49° 03' 11.237"
45	810,93	-4036,27	55° 47' 58.744"	49° 03' 17.662"

46	890,38	-3617	55° 48' 01.322"	49° 03' 41.726"
47	751,61	-3585,75	55° 47' 56.836"	49° 03' 43.525"
48	827,29	-3230,61	55° 47' 59.291"	49° 04' 03.908"
49	1005,94	-3237,89	55° 48' 05.067"	49° 04' 03.484"
50	1205,39	-3535,87	55° 48' 11.510"	49° 03' 46.371"
51	1322,86	-3459,84	55° 48' 15.310"	49° 03' 50.731"
52	1274,79	-3374,22	55° 48' 13.757"	49° 03' 55.648"
53	1435,39	-3256,33	55° 48' 18.952"	49° 04' 02.411"

Руководитель Аппарата Кабинета
Министров Республики Татарстан Ш.Х. Гафаров

Информация об изменениях: *Постановлением КМ РТ от 30 сентября 2010 г. N 774 настоящее приложение изложено в новой редакции*
См. текст приложения в предыдущей редакции

Приложение N 5
к постановлению КМ РТ
от 15 февраля 2010 г. N 79

Границы достопримечательного места регионального (республиканского) значения "Культурный слой Кизической слободы города Казани XVII-XVIII веков"

С изменениями и дополнениями от:

С изменениями и дополнениями от:

30 сентября 2010 г.

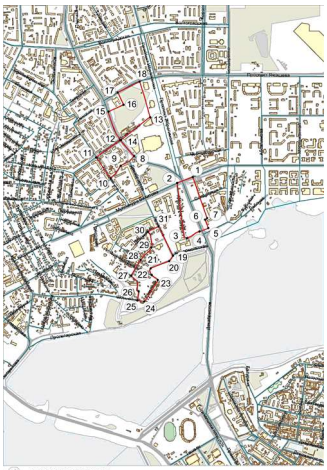

1 - поворотная точка

Руководитель Аппарата Кабинета
Министров Республики Татарстан Ш.Х. Гафаров

Информация об изменениях: *Постановлением КМ РТ от 30 сентября 2010 г. N 774 настоящее приложение изложено в новой редакции*
См. текст приложения в предыдущей редакции

Приложение N 6
к постановлению КМ РТ
от 15 февраля 2010 г. N 79

Картографическое описание границы территории достопримечательного места регионального (республиканского) значения "Культурный слой Кизической слободы города Казани XVII-XVIII веков"

С изменениями и дополнениями от:

С изменениями и дополнениями от:

30 сентября 2010 г.

Настоящее картографическое описание является описанием границы территории достопримечательного места регионального (республиканского) значения "Культурный слой Кизической слободы города Казани XVII-XVIII веков" (приложение N 5 к постановлению Кабинета Министров Республики Татарстан от 30.09.2010 N 774).

Граница территории достопримечательного места регионального (республиканского) значения "Культурный слой Кизической слободы города Казани XVII-XVIII веков" проходит:

Московский район г. Казани

Квартал, локализуемый улицами Чистопольской (поворотная точка N 1 - далее "п.т. N ..."), М. Вахитова (п.т. N 2), Красносельской (п.т. N 3), парковой зоной вдоль четной стороны улицы Декабристов по границе домовладений N 2, 4, 8 (п.т. N 4-7).

От угла пересечения улиц Декабристов и Горсоветской (п.т. N 8), вдоль оси улицы Горсоветской (п.т. N 9) до пересечения с улицей 2-й Юго-Западной (п.т. N 10), поворот на северо-запад, вдоль оси улицы 2-й Юго-Западной до пересечения с улицей Лушникова (п.т. N 11), поворот на восток, вдоль оси улицы Лушникова по четной стороне домовладений до пересечения с улицей Декабристов (п.т. N 12), вдоль оси улицы Декабристов до пересечения с улицей Горсоветской (п.т. N 8).

Квартал, локализуемый улицами Правосудия (п.т. N 13), Декабристов (п.т. N 14), проспектом Ямашева (п.т. N 15-16), улицей Ибрагимова (п.т. N 18), исключая территорию домовладений N 1, 7/42 по улице Ямашева, N 44 по улице Ибрагимова.

От угла пересечения улиц Яруллина и Комсомольской (п.т. N 19) поворот по оси улицы Комсомольской (п.т. N 20-21) до пересечения с улицей Поперечно-Гривской (п.т. N 22), поворот на юго-восток до пересечения с улицей Гривской (п.т. N 23), по оси улицы Гривской до пересечения с улицей Ново-Квартальной (п.т. N 24), по оси улицы Ново-Квартальной до пересечения с улицей Односторонняя Гривка (п.т. N 25), по оси улицы Односторонняя Гривка (п.т. N 26-29) до пересечения с улицей Дренажной (п.т. N 30), поворот на восток в продолжение оси улицы Дренажной между домовладениями N 1, 3 по улице Яруллина до пересечения с улицей Яруллина (п.т. N 31), поворот на юг по оси улицы Яруллина до пересечения с улицей Комсомольской (п.т. N 19).

Таблица поворотных точек границ территории объекта культурного наследия достопримечательного места регионального (республиканского) значения "Культурный слой Кизической слободы города Казани XVII-XVIII веков"

N	Координаты точки в местной	Координаты точки во всемирной геодезической

точки	системе координат (МСК)		системе координат 1984 года (WGS-84)	
	X	Y	Северная широта B	Восточная долгота L
1	2873,23	-1238,45	55° 49' 05.47"	49° 05' 58.25"
2	2807,62	-1383,19	55° 49' 03.35"	49° 05' 49.93"
3	2305,86	-1313,72	55° 48' 47.12"	49° 05' 53.93"
4	2386,91	-1167,05	55° 48' 49.74"	49° 06' 02.35"
5	2417,79	-1091,79	55° 48' 50.74"	49° 06' 06.67"
6	2496,91	-1091,79	55° 48' 53.30"	49° 06' 06.67"
7	2487,26	-1118,81	55° 48' 52.99"	49° 06' 05.12"
8	3088,95	-1794,11	55° 49' 12.44"	49° 05' 26.33"
9	3006,38	-1920,71	55° 49' 09.77"	49° 05' 19.06"
10	2883,08	-2020,89	55° 49' 05.78"	49° 05' 13.31"
11	3085,64	-2151,9	55° 49' 12.33"	49° 05' 05.78"
12	3247,47	-1922,91	55° 49' 17.56"	49° 05' 18.93"
13	3461,7	-1636,69	55° 49' 24.49"	49° 05' 35.37"
14	3248,5	-1919,93	55° 49' 17.60"	49° 05' 19.10"
15	3506,9	-2038,6	55° 49' 25.95"	49° 05' 12.28"
16	3586,32	-1902	55° 49' 28.52"	49° 05' 20.13"
17	3686,5	-1944,93	55° 49' 31.76"	49° 05' 17.66"
18	3794,38	-1728,06	55° 49' 35.25"	49° 05' 30.11"
19	2141,82	-1420,35	55° 48' 41.82"	49° 05' 47.81"
20	2100,53	-1445,44	55° 48' 40.48"	49° 05' 46.37"
21	2029,12	-1636,49	55° 48' 38.17"	49° 05' 35.40"
22	1959,65	-1624,91	55° 48' 35.93"	49° 05' 36.06"
23	1919,12	-1557,37	55° 48' 34.62"	49° 05' 39.94"
24	1710,7	-1692,46	55° 48' 27.88"	49° 05' 32.19"
25	1722,28	-1773,51	55° 48' 28.25"	49° 05' 27.54"
26	1801,4	-1750,35	55° 48' 30.81"	49° 05' 28.86"
27	1946,91	-1825,62	55° 48' 35.51"	49° 05' 24.54"
28	2114,81	-1731,05	55° 48' 40.94"	49° 05' 29.97"
29	2226,74	-1624,91	55° 48' 44.56"	49° 05' 36.06"
30	2375,33	-1665,44	55° 48' 49.37"	49° 05' 33.73"
31	2429,37	-1557,37	55° 48' 51.11"	49° 05' 39.94"

Руководитель Аппарата Кабинета
Министров Республики Татарстан Ш.Х. Гафаров

Информация об изменениях: *Постановлением КМ РТ от 30 сентября 2010 г. N 774 настоящее приложение изложено в новой редакции*
См. текст приложения в предыдущей редакции

Приложение N 7
к постановлению КМ РТ
от 15 февраля 2010 г. N 79

Границы достопримечательного места регионального (республиканского) значения "Культурный слой Ново-Татарской слободы города Казани XVII-XVIII веков"

С изменениями и дополнениями от:

С изменениями и дополнениями от:

30 сентября 2010 г.

Руководитель Аппарата Кабинета
Министров Республики Татарстан Ш.Х. Гафаров

Информация об изменениях: *Постановлением КМ РТ от 30 сентября 2010 г. N 774 настоящее приложение изложено в новой редакции*
См. текст приложения в предыдущей редакции

Приложение N 8
к постановлению КМ РТ
от 15 февраля 2010 г. N 79

Картографическое описание границы территории достопримечательного места регионального (республиканского) значения "Культурный слой Ново-Татарской слободы города Казани XVII-XVIII веков"

С изменениями и дополнениями от:

30 сентября 2010 г.

Настоящее картографическое описание является описанием границы территории достопримечательного места регионального (республиканского) значения "Культурный слой Ново-Татарской слободы города Казани XVII-XVIII веков" (приложение N 7 к постановлению Кабинета Министров Республики Татарстан от 30.09.2010 N 774).

Граница территории достопримечательного места регионального (республиканского) значения "Культурный слой Ново-Татарской слободы города Казани XVII-XVIII веков" проходит:

Вахитовский район г. Казани

От угла пересечения с улицей Татарстан и улицей К. Якуба (поворотная точка N 1 - далее "п.т. N ..."), вдоль оси улицы К. Якуба по линии железнодорожных путей (п.т. N 3-4) до пересечения с осью Ново-Татарского кладбища (п.т. N 5), поворот на запад по оси границ Ново-Татарского кладбища до пересечения с улицей Меховщиков (п.т. N 6), поворот на север по оси улицы Меховщиков (п.т. N 7) до пересечения с улицей Девятаева (п.т. N 8), поворот на восток вдоль оси улицы Девятаева до пересечения с улицей Татарстан, вдоль оси улицы Татарстан до пересечения с улицей К. Якуба (п.т. N 1).

Квартал, локализуемый улицами Гассара (п.т. N 9), Ватутина (п.т. N 10-11), Г. Тукая (п.т. N 12).

Таблица поворотных точек границ территории объекта культурного наследия достопримечательного места регионального (республиканского) значения "Культурный слой Ново-Татарской слободы города Казани XVII-XVIII веков"

N точки	Координаты точки в местной системе координат (МСК)		Координаты точки во всемирной геодезической системе координат 1984 года (WGS-84)	
	X	Y	Северная широта B	Восточная долгота L
1	-2116	-1054,09	55° 46' 24.15"	49° 06' 08.86"
2	-2311,6	-856,61	55° 46' 17.82"	49° 06' 20.19"
3	-2712,58	-779,5	55° 46' 04.86"	49° 06' 24.61"
4	-3255,37	-583,9	55° 45' 47.31"	49° 06' 35.83"
5	-3462,25	-542,52	55° 45' 40.62"	49° 06' 38.21"
6	-3518,68	-1035,28	55° 45' 38.79"	49° 06' 09.95"
7	-3211,17	-1089,82	55° 45' 48.74"	49° 06' 06.82"
8	-2112,24	-1230,88	55° 46' 24.27"	49° 05' 58.72"
9	-3213,76	261,54	55° 45' 48.65"	49° 07' 24.32"
10	-3045,71	174,7	55° 45' 54.08"	49° 07' 19.34"
11	-2935,55	382,15	55° 45' 57.64"	49° 07' 31.24"
12	-3152,65	386,97	55° 45' 50.63"	49° 07' 31.51"

Руководитель Аппарата Кабинета
Министров Республики Татарстан Ш.Х. Гафаров